







Légende

-  Plan de zonage
-  Unité d'évaluation
- Réseau routier
 -  Chemin secondaire
 -  Chemin privé
 -  Rue
 -  Entrée privée

LAC TREMBLANT-NORD

CE DOCUMENT NUMERIQUE DOIT SERVIR
UNIQUEMENT A DES FINS D'EVALUATION.
TOUTE AUTRE UTILISATION DOIT FAIRE L'OBJET DE L'AUTORISATION DE LA M.

MISE A JOUR: 2020-03-25 M.P., G.M.

PROJECTION: M.T.M., NAD 83, ZONE 8.

